

Ut Nr 29

GRANSKNINGSYTTRANDE 1(4)

2008-11-12

Dnr 401-13029-08

ÖRNSKÖLDSVIKS KOMMUN Kommunledningskontoret	
2008-11-13	
DNR	NR

Örnsköldsviks kommun
Kommunledningskontoret
891 88 Örnsköldsvik

KS 2007:406 212



Utställning av Tillägg till översiktsplan 2007 för Örnsköldsviks kommun - Vindkraft i Örnsköldsvik

YTTRANDE

Allmänna synpunkter

Örnsköldsviks kommuns utställda tillägg till översiktsplan för vindkraft utgör ett bra underlag för framtida vindkraftsutbyggnader i kommunen. Genom att presentera områden lämpliga för vindkraft ger man tydliga riktlinjer för var kommunen anser att vindkraftsexploatering är lämplig.

Planen kommer i kommande prövningsärenden att vara ett stöd i de enskilda lokaliseringsprövningarna inom de områden som utpekats som lämpliga för vindkraft.

Riksintressen

En av översiktsplanens viktiga uppgifter är att redovisa områden av riksintresse och hur dessa värden långsiktigt ska säkerställas. Länsstyrelsen tolkar innebörden i översiktsplanen som att Örnsköldsviks kommun har för avsikt att värna om dessa värden och betrakta dessa som en tillgång för kommunen. De av kommunen utpekade områdena har en i vissa fall avvikande utbredning än de områden som Energimyndigheten förklarat vara av riksintresse. Länsstyrelsen överväger att anmäla de av kommunen avgränsade områdena för omprövning av riksintresseområdena enligt 4 § fo om hushållning med mark- och vattenresurserna.

Av Försvarsmaktens yttrande framgår att det inom vissa utpekade områden förekommer konflikter med försvarets intressen. Detta bör utredas och beaktas i vindkraftsplanen.

Miljö kvalitetsnormer

I översiktsplanen ska framgå hur kommunen avser att iaktta miljö kvalitetsnormer enligt 5. kap. miljöbalken. För vindkraft är det framförallt störningar i form av buller och skuggor som kan ge olägenheter för människor i verkens närhet, som ej påverkar några fastställda miljö kvalitetsnormer. Länsstyrelsen anser att kommunen hanterat frågor som berör miljö kvalitetsnormer på ett godtagbart sätt.

Mellankommunala frågor

Kommunen har under framtagandet av planen genomfört samråd med angränsande kommuner. Dessa har även getts möjlighet att yttra sig i samrådsskede och under utställning. Kommunen bör dock överväga att lägga till ett avsnitt som bättre behandlar hanteringen av områden som berör andra kommuner. Grannkommuners översiktsplaner behöver samordnas över kommungränserna.

Hälsa och säkerhet

Länsstyrelsen bedömer att uppförande av vindkraftverk i aktuella områden ej medför risker med hänsyn till de boendes och övrigas hälsa, detta med hänsyn till att säkerhetsavstånd till bebyggelse faller inom de avstånd som är nödvändiga av bullerskäl. För personer som vistas i direkt närhet till vindkraftverken är den enda reella säkerhetsrisken iskast från rotorbladen.

Fladdermöss

Det är bra att kommunen i utställningshandlingen kompletterat med avsnittet om fladdermöss – inte minst med bakgrund av att kunskapen om fladdermöss är så bristfällig. Just avsaknaden av kunskap är dock en faktor som motiverar att kommunen skärper skrivelsen något och ställer villkor på att fladdermusbestånd inventeras inför en vindkraftsetablering.

Översiktsplan, tillstånd, detaljplanekrav

En översiktsplan har, som tidigare nämnts i samrådsyttrandet, ej juridiskt bindande verkan. Översiktsplanen utgör istället ett stöd för lokalisering i de nu föreslagna områdena. En väl genomarbetad översiktsplan är vägledande för kommande tillstånd enligt PBL och MB. Det är frågan om hur väl utvecklad översiktsplanen är i sina ställningstaganden och förslag till lämpligast markanvändning som avgör om den blir ett bra beslutsunderlag eller inte.

För de områden som ej pekas ut i översiktsplanen gäller att varje ansökan prövas utifrån sina egna meriter – om en ansökan inkommer där, så får ansökan behandlas på normalt sätt. Vid bedömningen av alternativa platser som ska redovisas i MKB finns stöd för ställningstagande att hämta i kommunens översiktsplan.

Större vindkraftparker ska enligt planen i första hand styras mot de områden som pekas ut i densamma medan möjlighet fortfarande finns för mindre exploateringar (1-3 verk) att tillkomma i ej särskilt utpekade områden. En tanke i vindkraftplanen är att göra den så grundlig för bedömning av vindkraftsetableringar att det inte ska vara nödvändigt att upprätta detaljplan inom de utpekade områdena. Inom ”övriga områden” där detaljerade riktlinjer inte tagits fram bör normalt detaljplan krävas enligt planens strategi. Länsstyrelsen vill förtydliga att kravet på detaljplan alltid får bedömas utifrån bestämmelserna i PBL 5:1 och naturligtvis med beaktande av omständigheterna i det enskilda fallet.



I planen anges på sida 20 att en MKB i tillståndsärenden inte behöver redovisa alternativa lokaliseringar. Det bör dock påpekas att alternativ redovisning alltid ska ske i ett tillståndsärende, men att det inom de utpekade områdena kan vara en förhållandevis enkel beskrivning/motivering till vald plats som stödjer sig på översiktsplanens redovisning. Konsekvenserna av nollalternativet ska dock alltid redovisas. Även en redovisning av alternativ utformning av verksamheten bör ske t ex beträffande placering av enskilda verk.

Riktlinjer för vindkraft

Länstyrelsen önskade i samrådsyttrandet att kommunen i ett motiverat ställningstagande redogjorde för skälen till att vindkraft ej bör tillåtas inom kommunens kustområde sydost om E4 samt i centralortens närområde.

I utställningshandlingen har nu kommunen utvecklat skälen till detta. Här anges att området öster om E4 är viktigt för kommunens utveckling, med avseende på bostäder, friluftsliv med mera. Här kan kommunen utveckla texten och även kommentera påverkan på landskapsbild, naturvård etc. som ytterligare viktiga allmänna intressen som ska tillgodoses i en långsiktigt god hushållning med mark- och vattenområdena i kommunen.

ÄRENDE

Örnsköldsviks kommun har upprättat förslag till tillägg till översiktsplan 2007 – Vindkraft i Örnsköldsvik. Länstyrelsen har under samrådet 2008-06-30 yttrat sig över planen. Efter samrådet har kommunen bearbetat inkomna synpunkter och kompletterat planen inför utställelse.

Enligt PBL 4 kap 9 § ska det av länstyrelsens granskningsyttrande framgå om planförslaget kan leda till att riksintressen enligt 3 eller 4 kap miljöbalken inte tillgodoses, miljö kvalitetsnormer enligt 5 kap miljöbalken överträds, mellankommunala frågor som rör mark- och vattenanvändning inte samordnas eller om bebyggelsen blir olämplig med hänsyn till hälsa och skydd mot olyckshändelser, lag (1998:839).

Som underlag för länstyrelsens yttrande har synpunkter inhämtats från övriga berörda statliga myndigheter, av vilka har lämnat synpunkter enligt nedan, samt sakområden inom länstyrelsen.

Delaktiga i detta ärende har varit bitr.länsarkitekt Bo Halvarsson, samhällsplanerare Magnus Agnemo, föredragande, företrädare för sakområdena miljöskydd och geologi, naturvård, kulturmiljö, räddningstjänst, lantbruk, näringsliv samt hållbar samhällsplanering och boende.



Bo Halvarsson
Bitr. länsarkitekt



Magnus Agnemo
Samhällsplanerare
Kultur- och Naturavdelningen
Hållbar samhällsplanering och boende

Bilagor

Yttrande från

Banverket
Luftfartsstyrelsen
Vägverket
Försvarmakten

Kopia till:

Banverket, Norra Banregionen, Box 43, 971 02 Luleå	e-post
Luftfartsstyrelsen, 601 73 Norrköping	e-post
Vägverket, Region mitt, Box 186, 871 24 Härnösand	e-post
Försvarmakten, Prod Infra, Cecilia Häckner.	e-post



Länsstyrelsen Härnösand	
Ink	2008 -11- 07
Dnr	401-13029-08

Sändlista

Ert tjänsteställe, handläggare
Magnus Agnemo
Vårt tjänsteställe, handläggare
PROD INFRA Cecilia Häckner 08-7887666
cecilia.hackner@mil.se

Ert datum
2008-09-05
Vårt föregående datum

Er beteckning
Vår föregående beteckning

**Remiss avseende förslag till översiktsplan för vindkraft,
utställning, Örnsköldsviks kommun, Västernorrlands län**
1 bilaga

Bakgrund

I planförslaget redovisas ett antal områden avsedda för vindkraft. Vindkraftverk kan komma i konflikt med totalförsvarets intressen avseende övnings- och skjutverksamhet, militär luftfart samt tekniska system av olika slag. Huvuddelen av landets kommuner är berörda.

Försvarsmakten har nu analyserat föreslagna områden.

Yttrande

I Örnsköldsviks kommun, med positionen X 7061838, Y 1628881 (RT90 2,5 gon V) finns en väderradar. Det finns sammanlagt 12 radarstationer i landet som samverkar i ett och samma system, vissa ägda av Försvarsmakten, vissa av SMHI. Störningar uppstår om vindkraftverk uppförs för nära radarn. Enligt internationella riktlinjer kan inga vindkraftverk uppföras inom en radie av 5 km från radarn, inom radien 5-20 km kan 1-2 verk i grupp uppföras utan risk för konflikt. Större vindkraftsgrupper än så kan medföra för stor negativ påverkan på radarinformationen och noggranna beräkningar måste göras för varje enskilt projekt. Exakta uppgifter om verkens positioner och höjder måste då finnas.

På bifogad karta finns föreslagna vindkraftsområden redovisade och namnsatta. Väderradarn påverkar utbyggnadsmöjligheten i delar av områdena Kullberget-Granl och Bjursjöleden. Inom områdena Solbergsliden och Stigshöjden är det konflikt med totalförsvarets intresse i huvuddelen av områdena. Enstaka verk i den norra delen av dessa områden är möjliga att uppföra utan att det uppstår konflikt med totalförsvarets intressen. Försvarsmakten har ingen erinran mot vindkraftsutbyggnad i övriga föreslagna områden.

0

Alla vindkraftsprojekt, även inom området Försvarsmakten inte har någon erinran, bör remitteras till Försvarsmakten när exakta höjder och positioner är fastlagda. Detta behövs bl a som förberedelse för inmatning av informationen i landets flyghinderdatabas. Alla objekt 20 m och högre på landsbygd och högre än 50 m i tätort läggs in i denna databas för att när flygsäkerhetsanmälan att gjorts (30 dagar för uppförandet), läggas in på flygkartor och i flygnavigeringssystem.

Anders Järn
Chef Produktionsledningens Infrastrukturavdelning

Cecilia Häckner

Sändlista

Örnsköldsviks kommun

Kopia till:

Länsstyrelsen i Västernorrlands län (planenhet)

Kopia till

kommunledningskontoret@ornskoldsvik.se

thomas.lundgren@ornskoldsvik.se

lansstyrelsen@y.lst.se

magnus.agnemo@y.lst.se

Som orientering

FMTM

FMV AK Led

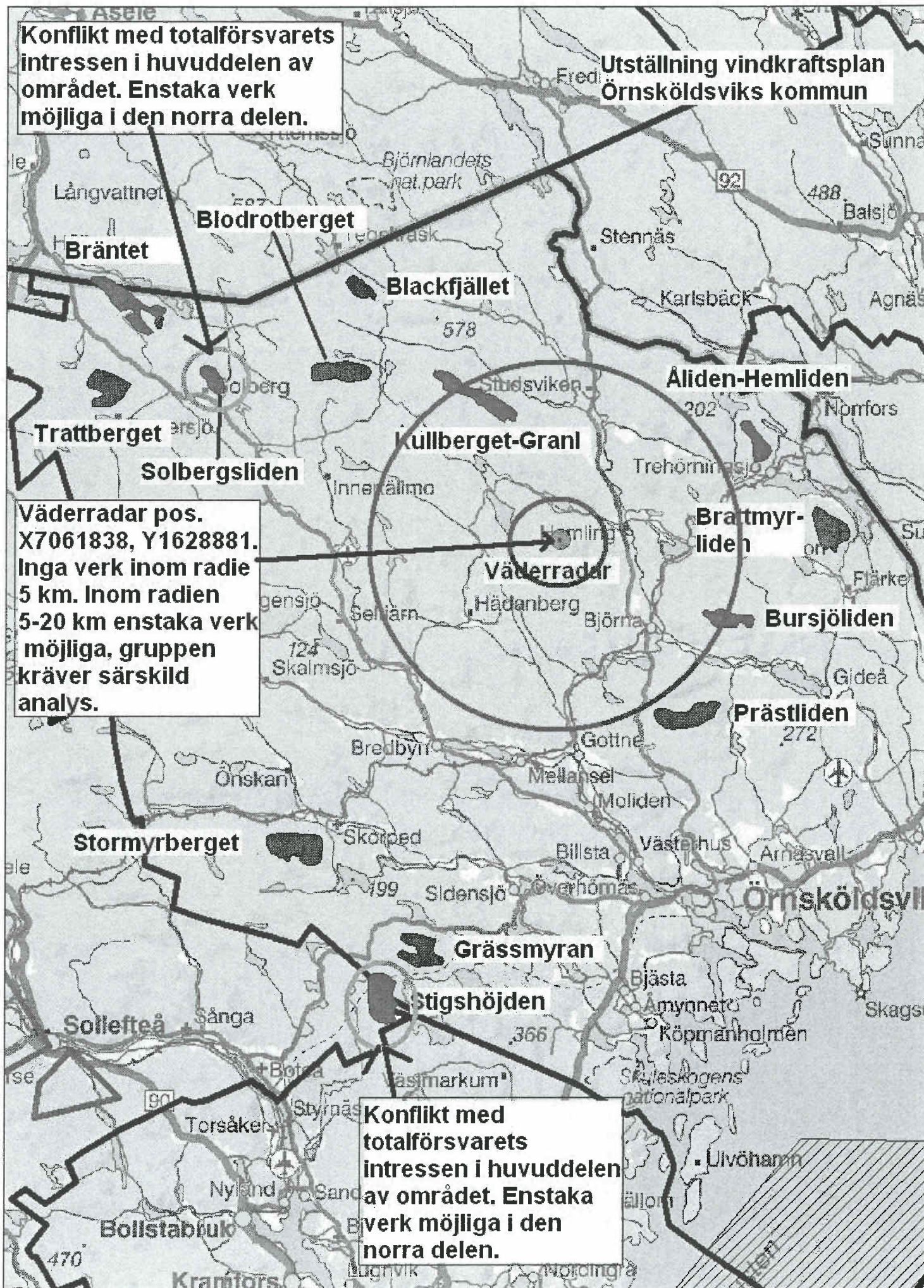
registrator@fmv.se

Inom HKV

PROD INFRA

Konflikt med totalförsvarets intressen i huvuddelen av området. Enstaka verk möjliga i den norra delen.

Utställning vindkraftsplan
Örnsköldsviks kommun



Väderradar pos.
X7061838, Y1628881.
Inga verk inom radie
5 km. Inom radien
5-20 km enstaka verk
möjliga, gruppen
kräver särskild
analys.

Konflikt med totalförsvarets intressen i huvuddelen av området. Enstaka verk möjliga i den norra delen.

Datum
2008-09-11Ert datum
2008-09-05Diarienummer
F08-5327/SA30

Er beteckning

Länsstyrelsen i Västernorrland
Kultur- och naturavdelningen
871 86 HÄRNÖSANDExpertstöd
Samhälle
Box 43
SE-971 02 LULEÅ
Sweden
Besöksadress:
Residensgatan 18Telefon 0920-352 00
Telefax
www.banverket.se

Remissvar



Förslag till översiktsplan för vindkraft, utställning

Örnsköldsviks kommun ger Banverket möjlighet att yttra sig över förslag till översiktsplan för vindkraft.

Banverkets önskemål om att få alla bygglov och detaljplaner för vindkraft på remiss för att kunna bedöma inverkan på järnvägs korsningar samt radio- och telekommunikation är tillgodosedda.

Banverkets önskemål om att under projekteringsskedet stämma av med Banverket angående placering och grundläggning/förankring av verken är införd som detaljriktlinje för område 11, Grässemyran samt område 12, Stigshöjden. Banverket har inget övrigt att tillägga.

För Banverket

Annica Lindström
Regional direktör
GD-stab Samhälle och MarknadCarolina Lomakka
Samhällsplanerare

Kopia till:

Diariet
Örnsköldsviks kommun
Lisa Bergdahl,XPL
Annika Kieri,XPL
Daniel Rova,XPL
Rolf Granberg,LANT
Anders Kers,UDNBLHandläggare:
Carolina Lomakka
Tel. 0920-23 34 25
Mobil
carolina.lomakka@
banverket.se

Länsstyrelsen Västernorrland
Kultur- och naturavdelningen
871 86 Härnösand

Upprättad av	Datum	Beteckning
Marika Östemar	2008-10-21	LS 2008-2615
Direkttelefon	Ert datum	Er referens
011 415 21 51, 0708 192983	2008-09-12	

Yttrande

Utställning av översiktsplan för Vindkraft i Örnsköldsviks kommun

Luftfartsstyrelsen har av Länsstyrelsen Västernorrland fått möjligheten att yttra sig över förslag till översiktsplan.

Riksintresse

Luftfartsstyrelsen redogjorde i sitt yttrande under samrådtiden de principer för precisering av riksintresse och influensområden som Luftfartsstyrelsen fastställt.

Område 9. Prästliden berörs av influensområdet för flyghinder för riksintresset Örnsköldsviks flygplats och kan komma att påverka riksintresset.

Markering av byggnader, master och andra föremål

Från och med 2008-10-01 gäller Luftfartsstyrelsens föreskrifter och allmänna råd om markering av byggnader, master och andra föremål (LFS 2008:47).

Med vänlig hälsning



Lars Ehnбом
Sakkunnig

Kopia:
Örnsköldsviks flygplats
Kramfors – Sollefteå flygplats

Kommunledningskontoret
Örnsköldsviks kommun
891 88 Örnsköldsvik

Christer Karlsson, SMs
Per-Henrik Nilsson, SMv
Magnus Agnemo, Länsstyrelsen

Fördjupad översiktplan för vindkraft (utställning), Örnsköldsviks kommun - yttrande från Vägverket

YTTRANDE

Det är mycket positivt att Örnsköldsviks kommun tar fram en fördjupad översiktplan för vindkraftverk. Det pågår just nu många utredningar och byggnationer av vindkraftverk i vår region. Vägverket kommer därför att se över och utarbeta arbetssätt för vår del i hanteringen av vindkraftssatsningarna.

Rent generellt anser vi att man i de fördjupade översiktplanerna också bör beskriva förutsättningarna när det gäller infrastrukturen för de utpekade områdena. Vägverket bör därför vara en samarbetspart i arbetet med att ta fram översiktplanerna. För denna plan är det dock lite sent att få med detta, det kan bli aktuellt vid revidering av planen.

Vägverket vill dock lämna följande synpunkter inför den fortsatta planeringen av vindkraftverken:

Vägnätet

Vägnätets standard och bärighet bör beaktas i ett tidigt skede. Om åtgärder behöver utföras på det statliga vägnätet kräver det planering i god tid. Detta både för att man ska hinna projektera och ta fram arbetsplaner mm, men även för att kunna prioritera vägåtgärderna i bärighetsplanen. Kontaktperson på Vägverket i dessa frågor är Christer Karlsson 0611-443 50.

Transporter

Transporterna är långa och vissa mycket tunga, därför krävs det dispens från Vägverket för att få köra på det allmänna vägnätet. Kontaktperson för dispenser är Lars Östman tfn 0611- 440 76. Vi rekommenderar att man tidigt i planeringen utreder möjligheterna till att få dispens för de planerade transporterna. Detta kan vara

en avgörande faktor för att kunna transportera verken till området. Det kan ibland bli aktuellt med större ombyggnader av korsningar samt viss förstärkning av vägar för att kunna ta sig fram. Behov av ombyggnationer mm bör utredas tidigt tillsammans med Vägverket, då det kan innebära stora kostnader för vindkraftverksföretagen.

Trafiksäkerhet

Vindkraftverk ska placeras och utformas på ett från trafiksäkerhetssynpunkt acceptabelt sätt. Man bör tydliggöra i planen att avståndet till vägområdet ska vara minst vindkraftverkets totalhöjd, dock minst 50 m. Vi anser att reklam inte bör tillåtas på vindkraftverk.

Tillstånd enligt väglagen

Ny eller ändrad utfart till allmän väg kräver tillstånd enligt 39 § VägL. Även breddning eller andra åtgärder inom vägområdet kräver tillstånd enligt 43 § VägL.

Vad gäller ledningar så hänvisar vi till publikation 2005:14, Ledningsarbeten inom väg- och gatuområden, som finns på www.vv.se.

Ingela Öhrling
Samhällsplanerare